



АДМИНИСТРАЦИЯ КАНСКОГО РАЙОНА
КРАСНОЯРСКОГО КРАЯ

ПОСТАНОВЛЕНИЕ

18.09.

2023

г. Канск

№ 534 - пг

Об установлении публичного сервитута в отношении частей земельных участков с кадастровыми номерами: 24:18:0000000:389, 24:18:0000000:6036, 24:18:1000004:201

В соответствии со статьей 23, статьями 39.37-39.50 Земельного кодекса Российской Федерации, Федерального закона от 06.10.2003 № 131-ФЗ «Об общих принципах организации местного самоуправления в Российской Федерации», Федеральным законом от 06.03.2003 № 35-ФЗ «Об электроэнергетике», Постановлением Правительства Российской Федерации от 17.10.2009 № 823 «О схемах и программах перспективного развития электроэнергетики», на основании ходатайства Чумакова Е.Н., действующего в интересах ПАО «Россети Сибирь» на основании доверенности от 24.05.2022 № 24/60-н/24-2022-12-17, об установлении публичного сервитута, поступившего в администрацию Канского района 23.08.2023, сообщения о возможном установлении публичного сервитута, опубликованного на официальном сайте администрации Канского района в информационно – телекоммуникационной сети «Интернет» – <http://kanskiy-rayon.gosuslugi.ru/> 30.08.2023, в периодическом печатном издании «ВЕСТИ Канского района» от 25.08.2023, № 24, размещенного на информационном щите в границах населенного пункта с. Филимоново (МО Филимоновский сельсовет Канского района), на территории которого расположены земельные участки, в отношении которых подано ходатайство об установлении публичного сервитута 30.08.2023, принимая во внимание отсутствие заявлений об учете прав (обременений прав) от заинтересованных лиц, руководствуясь статьей 38, 40 Устава Канского района Красноярского края, ПОСТАНОВЛЯЮ:

1. Установить публичный сервитут на основании ходатайства Публичного акционерного общества «Россети Сибирь» (660021, Красноярский край, город Красноярск, ул. Богграда, 144 а, ОГРН 1052460054327, ИНН 2460069527, КПП 246001001) в целях размещения объектов электросетевого хозяйства, необходимых для организации электроснабжения населения в отношении: части земельного участка, площадью 114 кв. м., входящей в границы земельного участка с кадастровым номером – 24:18:0000000:389, расположенного по адресу: местоположение установлено относительно ориентира, расположенного за пределами участка. Ориентир Канский район, с. Бережки. Участок находится примерно в 3000 м,

по направлению на юго-запад от ориентира. Почтовый адрес ориентира: Россия, Красноярский край; части земельного участка, площадью 61 кв. м., входящей в границы земельного участка с кадастровым номером – 24:18:0000000:6036, расположенного по адресу: Красноярский край, Канский район, с/с Филимоновский; части земельного участка, площадью 102 кв. м., входящей в границы земельного участка с кадастровым номером – 24:18:1000004:201, расположенного по адресу: Красноярский край, Канский район, 10 км автодороги " Обход " г. Канска.

2. Утвердить границы публичного сервитута, согласно приложению № 1 к настоящему постановлению.

3. Определить срок установления публичного сервитута – 49 (сорок девять) лет.

4. Срок, в течение которого использование земельного участка в соответствии с разрешенным использованием будет невозможно или затруднено в связи с осуществлением публичного сервитута – 3 (три) месяца. График проведения работ при осуществлении деятельности, для обеспечения которой устанавливается публичный сервитут: размещения объектов электросетевого хозяйства, необходимых для организации электроснабжения населения, в отношении частей земельных участков с кадастровыми номерами: 24:18:0000000:389, 24:18:0000000:6036, 24:18:1000004:201, общей площадью - 277 кв. м.: осмотр объектов производится ежегодно два раза в год.

5. Владелец публичного сервитута (Публичное акционерное общество «Россети Сибирь») вправе:

- в установленных границах публичного сервитута осуществлять в соответствии с требованиями законодательства Российской Федерации деятельность, в целях которой установлен публичный сервитут;

- до окончания срока публичного сервитута обратиться с ходатайством об установлении публичного сервитута на новый срок.

6. Владелец публичного сервитута (Публичное акционерное общество «Россети Сибирь») обязан:

- заключить соглашение об осуществлении публичного сервитута с правообладателями земельных участков с кадастровыми номерами 24:18:0000000:389, 24:18:0000000:6036, 24:18:1000004:201;

- в установленном законом порядке после прекращения действия публичного сервитута привести земельные участки и земли, обремененные публичным сервитутом, в состояние, пригодное для их использования в срок не позднее, чем за 3 (три) месяца после окончания срока, на который установлен публичный сервитут;

- в установленном законом порядке снести объекты, размещенные на основании публичного сервитута, и осуществить при необходимости рекультивацию земель и земельных участков, в срок не позднее, чем 6 (шесть) месяцев с момента прекращения публичного сервитута.

7. Отделу земельно-имущественных отношений администрации Канского района в течение 5 (пяти) рабочих дней со дня принятия настоящего постановления:

- обеспечить размещение настоящего постановления на официальном сайте администрации Канского района в информационно-

телекоммуникационной сети «Интернет» (<http://kanskiy-rayon.gosuslugi.ru/>) и опубликование в официальном печатном издании «Вести Канского района»;

- направить в установленном порядке копию постановления об установлении публичного сервитута в орган регистрации прав;

- направить правообладателям земельных участков копию постановления об установлении публичного сервитута;

- направить в адрес ПАО «Россети Сибирь» копию постановления об установлении публичного сервитута.

8. Публичный сервитут считается установленным со дня внесения сведений о нем в Единый государственный реестр недвижимости.

9. Контроль за исполнением настоящего постановления возложить на заместителя Главы Канского района по оперативным вопросам С.И. Макарова.

10. Настоящее постановление вступает в силу со дня подписания.

Глава Канского района










А.А. Заруцкий

План границ объекта



Масштаб 1:500

Используемые условные знаки и обозначения:

- | | |
|---|--|
|  | Характерная точка границы публичного сервитута |
|  | Надписи номеров характерных точек границы публичного сервитута |
|  | Границы публичного сервитута |
|  | Граница кадастрового квартала |
|  | Обозначение кадастрового квартала |
|  | Часть границы, сведения ЕГРН о которой позволяют однозначно определить ее положение на местности |
|  | Надписи кадастрового номера земельного участка |

Подпись _____ Драхенберг Ю. В.

Дата 21 августа 2023 г.

Место для оттиска печати (при наличии) лица, составившего описание местоположения границ объекта

